Guía de playas

adraturismo.com

adra

adra

Bienvenidos a Adra. Con 13 kilómetros de costa, nuestras playas de aguas cristalinas, no te van a dejar indiferente. ¡Te enamorarás de ellas!

Porque en Adra podrás disfrutar de playas urbanas accesibles, con servicio de socorrista, aseos, duchas, carril bici y canal naútico, donde disfrutar además de la gastronomía abderitana en nuestros chiringuitos y restaurantes.

También encontrarás rincones escondidos, playa nudista, playa para perros y playas de especial belleza submarina. No desaproveches la oportunidad de sumergite en sus fondos llenos de vída marina.

Hay donde escoger y todas tienen algo especial que te harán volver. Esperamos que disfrutes con nosotros.

Sendero
Ermita de
San Isidro
Sendero
Bolaños
Estrechuras
de Guainos
Autovía del
Mediterraneo - A7
Guainos
Adra
02.
Playas
Robaiza
y Cabite
03.
Playas
La Alcazaba
y Barbacoa
05.
Playa de
Guainos
06.
Cala
Junco
09.
Playa
Sirena
Loca -
Caracola
01.
Playa
La Juana
04.
Playa de
El Cuartel
de Guainos
07.
Playa
El Lance
08.
Playa
La Rana
Nudista
Permitidos
perros
Accesible
movilidad reducida

Playas de Adra

La Curva

Puente del Río

Albuferas

Camping

11. Playa **San Nicolás**

12. Playa **del Censo**

aya
Carboncillo

13. Playa **de La Habana**

Emergencias **112**
Protección Civil **950 033 333**
Policía Local **950 401 105**
Oficina de turismo **950 560 826**

01. Playa
La Juana (Nudista)



INFORMACIÓN

Longitud: **350 metros**
Anchura : **10 metros**
Localización: **Aislada**
Coordenadas Geográficas
36º 45' 01" N 3º 07' 08" W
Ocupación: **Baja**
Arena: **Oscura/Grava**
Forma de acceso: **a pie / difícil**

SERVICIOS

- ✕ Aseos
- ✕ Duchas
- ✕ Papeleras
- ✕ Punto Accesible
- ✕ Servicio de salvamento
- ✓ Servicio de recogida de basura (en verano)

Gracias por cuidar de nuestras playas.

Playa La Juana

Esta playa virgen se encuentra en el límite con la provincia de Granada. Tiene baja afluencia durante todo el año y **permite la práctica del nudismo**. Sus aguas cristalinas son ideales para el **buceo**, con un fondo marino rocoso lleno de vida. Se accede a través de una pista que discurre bajo la carretera nacional que recorre la costa granadina y almeriense entre las pedanías de El Castillo de Huarea y La Alcazaba.

02. Playas

Robaiza y Cabite

INFORMACIÓN

Longitud: **900 + 500 metros**
Anchura : **10 - 15 metros**
Localización: **Aisladas**
Coordenadas Geográficas
36º 45' 02'' N / 3º 06' 40'' W
36º 44' 59'' N / 3º 06' 10'' W
Ocupación: **Baja**
Arena: **Oscura/Grava**
Forma de acceso: **a pie / difícil**

SERVICIOS

- ✕ Aseos
- ✕ Duchas
- ✕ Papeleras
- ✕ Punto Accesible
- ✕ Servicio de salvamento
- ✕ Servicio de recogida de basura

Gracias por cuidar de nuestras playas.

Playas Robaiza y Cabite

Son dos tranquilas playas vírgenes de **arena fina y oscura** con algunas piedras. Sus aguas son cristalinas y bajo la superficie existen multitud de formaciones rocosas que las convierten en **lugares imprescindibles para el buceo**. Para llegar existen distintas posibilidades: bajar por diferentes veredas empinadas y que se pierden en varios tramos, acceder paseando desde la Playa Juana recorriendo la línea costera o acceder por mar.

03. Playas

La Alcazaba y de la Barbacoa



INFORMACIÓN

Longitud: **440 + 350 metros**
Anchura : **15 metros**
Localización: **Semiurbanas**
Coordenadas Geográficas
36º 44' 54" N / 3º 05' 43" W
36º 44' 51" N / 3º 05' 20" W
Ocupación: **Baja**
Arena: **Oscura/Grava**
Forma de acceso:
- Alcazaba **a pie / difícil**
- Barbacoa **en coche**

SERVICIOS

- ✕ Aseos
- ✕ Duchas
- ✓ Papeleras
- ✕ Punto Accesible
- ✕ Servicio de salvamento
- ✓ Servicio de recogida de basura (en verano)

Gracias por cuidar de nuestras playas.

La Alcazaba y de la Barbacoa

Estas dos playas semiurbanas de Adra se encuentran en la zona de poniente del municipio. Sus **aguas son cristalinas e ideales para la práctica del buceo**. Para acceder a la playa de **La Alcazaba** es preciso dejar el vehículo en la cercanía de la carretera nacional o bien adentrarnos en la pedanía del mismo nombre para bajar por diferentes escaleras y caminos.
A la **playa de la Barbacoa** se puede acceder directamente con vehículo.

04. Playa
el Cuartel de Guainos

INFORMACIÓN

Longitud: **550 metros**
Anchura : **15 metros**
Localización: **Semiurbana**
Coordenadas Geográficas
36º 44' 49'' N / 3º 04' 43'' W
Ocupación: **Baja**
Arena: **Oscura/Grava**
Forma de acceso: **a pie / difícil**

SERVICIOS

- ✕ Aseos
- ✕ Duchas
- ✕ Papeleras
- ✕ Punto Accesible
- ✕ Servicio de salvamento
- ✓ Servicio de recogida de basura (en verano)

Gracias por cuidar de nuestras playas.

Playa de El Cuartel de Guainos

Esta playa semiurbana se encuentra a los pies de un **antiguo cuartel de la Guardia Civil** en la barriada de Guainos, de donde recibe su nombre. Es una playa de arena oscura y grava, a la que llegaremos a pie. Sus **aguas son muy limpias y cristalinas**, perfectas para el buceo. Por su distancia a los núcleos de población, suele tener pocos bañistas, por lo que es ideal para descansar y desconectar. Además, su entorno natural tiene **gran belleza paisajística**.

05. Playa de Guainos





INFORMACIÓN

Longitud: **900 metros**
Anchura : **15 metros**
Localización: **Urbana**
Coordenadas Geográficas
36º 44' 46" N / 3º 04' 16" W
Ocupación: **Alta**
Arena: **Oscura/Grava**
Forma de acceso: **en coche**

SERVICIOS

- ✕ Aseos
- ✓ Duchas
- ✓ Papeleras
- ✕ Punto Accesible
- ✕ Servicio de salvamento
- ✓ Servicio de recogida de basura (en verano)

Gracias por cuidar de nuestras playas.

Playa de Guainos

Playa urbana que se encuentra en la pedanía de Guainos Bajos. Es una playa con **servicio de duchas y papeleras**. La arena es fina y oscura, con algunas partes de pequeña grava. Podemos llegar en coche tanto desde dentro del municipio como en la desembocadura de la Rambla de Guainos, donde existe una **zona amplia para aparcar**. Desde esta zona es posible también realizar algunas rutas al interior.

06. Cala Junco



INFORMACIÓN

Longitud: **550 metros**
Anchura : **15 metros**
Localización: **Semiurbana**
Coordenadas Geográficas
36º 44' 50'' N / 3º 03' 36'' W
Ocupación: **Baja**
Arena: **Oscura/Grava**
Forma de acceso: **a pie / difícil**

SERVICIOS

- ✕ Aseos
- ✕ Duchas
- ✕ Papeleras
- ✕ Punto Accesible
- ✕ Servicio de salvamento
- ✓ Servicio de recogida de basura (en verano)

Gracias por cuidar de nuestras playas.

Cala Junco

Es una bella cala virgen situada bajo la carretera nacional. La playa tiene unas **bellas formaciones rocosas** que generan arcos bajo el agua ideales para disfrutar del **buceo en sus aguas cristalinas**. Para acceder, se puede aparca el coche en una zona habilitada junto a la carretera y descender por varias veredas empinadas que nos llevarán a la cala. Por su acceso, tiene un nivel de ocupación bajo por lo que **es ideal para disfrutar de la tranquilidad**.

07. Playa
El Lance

INFORMACIÓN

Longitud: **500 metros**
Anchura : **15 metros**
Localización: **Urbana**
Coordenadas Geográficas
36º 44' 49'' N / 3º 03' 09'' W
Ocupación: **Alta**
Arena: **Oscura/Grava**
Forma de acceso: **en coche**

SERVICIOS

- ✕ Aseos
- ✓ Duchas
- ✓ Papeleras
- ✕ Punto Accesible
- ✕ Servicio de salvamento
- ✓ Servicio de recogida de basura (en verano)

Gracias por cuidar de nuestras playas.

Playa de El Lance

Playa urbana con gran afluencia que se encuentra en la zona de El Lance de la Virgen. Es una playa algo ventosa y con oleaje moderado. En su parte oriental hay un **pequeño paseo marítimo.** Su acceso es sencillo, ya que podemos aparcar en la carretera nacional 340 y acceder a la playa por cualquiera de las calles de barriada. Ideal si deseas no desplazarte mucho del nucleo urbano y tener **servicios como duchas o papeleras**.

08. Playa
La Rana (Playa canina)



INFORMACIÓN

Longitud: **350 metros**
Anchura : **15 metros**
Localización: **Semiurbana**
Coordenadas Geográficas
36º 44' 50'' N / 3º 02' 37'' W
Ocupación: **Baja**
Arena: **Oscura/Grava**
Forma de acceso: **a pie/en coche**

SERVICIOS

- ✕ Aseos
- ✕ Duchas
- ✓ Papeleras
- ✕ Punto Accesible
- ✕ Servicio de salvamento
- ✓ Servicio de recogida de basura (en verano)

Gracias por cuidar de nuestras playas.

Playa la Rana

Desde 2016 la playa La Rana se convirtió en **la primera playa oficial para perros de Almería**. Es posible acudir con tu perro en cualquier época del año, incluyendo la temporada estival. Es una playa tranquila, con **muy poca ocupación**, compuesta por grava y arena oscura. Al ser una playa canina, **dispone de unas normas de uso específica** a fin de mantenerla limpia y segura para todos los visitantes. Tiene un fácil acceso a pie o en coche.

09. Playa

Sirena Loca - Caracola



INFORMACIÓN

Longitud: **730 metros**
Anchura : **45 metros**
Localización: **Urbana**
Coordenadas Geográficas
36º 44' 48'' N / 3º 01' 41'' W
Ocupación: **Alta**
Arena: **Oscura/Grava**
Forma de acceso: **a pie/en coche**

SERVICIOS

- Aseos
- Duchas
- Papeleras
- Punto Accesible
- Servicio de salvamento
- Servicio de recogida de basura (en verano)

Gracias por cuidar de nuestras playas.

Playa Sirena Loca - Caracola

Playa urbana con distintivo de **Bandera Azul y Q de Calidad Turística**. Esta playa dispone de todos los servicios y equipamientos de **accesibilidad para personas con distintas capacidades**, papeleras, duchas, servicio de salvamento y **canal naútico**, así como un amplio paseo marítimo. En sus inmediaciones tenemos tiendas, chiringuitos y locales de restauración. Es fácil acceder en vehículo o desde el núcleo urbano de Adra.

10. Playa del Carboncillo

INFORMACIÓN

Longitud: **609 metros**
Anchura : **50 metros**
Localización: **Urbana**
Coordenadas Geográficas
36º 44' 31'' N / 3º 01' 15'' W
Ocupación: **Alta**
Arena: **Oscura/Grava**
Forma de acceso: **a pie/en coche**

SERVICIOS

- Aseos
- Duchas
- Papeleras
- Punto Accesible
- Servicio de salvamento
- Servicio de recogida de basura (en verano)

Gracias por cuidar de nuestras playas.

Playa del Carboncillo

Playa urbana con distintivo de **Bandera Azul y Q de Calidad Turística**. Esta playa también dispone de todos los servicios y equipamientos de **accesibilidad para personas con distintas capacidades**, papeleras, duchas, servicio de salvamento y **canal naútico**. En sus inmediaciones tenemos chiringuitos y locales de restauración. Es fácil acceder en vehículo por la Calle Marismas o paseando desde el centro urbano o el paseo marítimo.

11. Playa de San Nicolás



INFORMACIÓN

Longitud: **650 metros**
Anchura : **40 metros**
Localización: **Urbana**
Coordenadas Geográficas
36° 44' 41'' N / 3° 00' 51'' W
Ocupación: **Alta**
Arena: **Oscura/Grava**
Forma de acceso: **a pie/en coche**

SERVICIOS

- Aseos
- Duchas
- Papeleras
- Punto Accesible
- Servicio de salvamento
- Servicio de recogida de basura (en verano)

Gracias por cuidar de nuestras playas.

Playa de San Nicolás

Playa urbana con distintivo de **Bandera Azul y Q de Calidad Turística**. Es la primera playa a levante desde el puerto de Adra. Dispone de todos los servicios y equipamientos de **accesibilidad para personas con distintas capacidades**, papeleras, duchas y servicio de salvamento. En sus inmediaciones tenemos tiendas, chiringuitos y locales de restauración. En el paseo marítimo existen servicios para la realización de **actividades lúdicas y deportivas**.

12. Playa
El Censo

INFORMACIÓN

Longitud: **515 metros**
Anchura : **40 metros**
Localización: **Semiurbana**
Coordenadas Geográficas
36º 44' 34'' N / 3º 00' 35'' W
Ocupación: **Medio**
Arena: **Oscura/Grava**
Forma de acceso: **a pie/en coche**

SERVICIOS

- Aseos
- Duchas
- Papeleras
- Punto Accesible
- Servicio de salvamento
- Servicio de recogida de basura (en verano)

Gracias por cuidar de nuestras playas.

Playa El Censo

Playa semiurbana con distintivo de **Bandera Azul y Q de Calidad Turística**. Dispone de todos los servicios y equipamientos de **accesibilidad para personas con distintas capacidades**, papeleras, duchas y servicio de salvamento. Dispone de paseo marítimo con carril bici . Se encuentra ubicada desde la escollera de la playa de San Nicolás hasta la que marca el fin de la zona urbanizable.

13. Playa de La Habana



INFORMACIÓN

Longitud: **4.000 metros**
Anchura : **15 metros**
Localización: **Aislada**
Coordenadas Geográficas
36° 44' 32'' N / 2° 57' 51'' W
Ocupación: **Baja**
Arena: **Oscura/Grava**
Forma de acceso: **en coche**

SERVICIOS

- ✕ Aseos
- ✕ Duchas
- ✕ Papeleras
- ✕ Punto Accesible
- ✕ Servicio de salvamento
- ✓ Servicio de recogida de basura (en verano)

Gracias por cuidar de nuestras playas.

Playa de La Habana

La playa más al este de Adra. En su parte más oriental **linda con la Reserva Natural de la Albufera de Adra**. Está compuesta por un gran número de **"calas" generadas por escolleras artificiales**. Está compuesta de grava, arena oscura y rocas. En su fondo marino se pueden ver pulpos, jibias y todo tipo de peces, que con la limpieza de sus aguas es **ideal para el buceo**. Se accede a través de una pequeña carretera sin asfaltar con zonas para aparcar.

adra

www.adraturismo.com